

PLAN REGULADOR COMUNAL DE ANTUCO

APROBACION I. MUNICIPALIDAD DE ANTUCO

EL ALCALDE QUE SUSCRIBE, PREVIA APROBACION POR ACUERDO DEL CONCEJO MUNICIPAL ADOPTADO EN SESION ORDINARIA Nº19 DE FECHA 5 DE JUNIO DE 2009, SANCIONA EL PRESENTE PLAN REGULADOR COMUNAL DE ANTUCO POR DECRETO ALCALDICO Nº 206 DE FECHA 17 DE JUNIO DE 2009 DE ESTA I. MUNICIPALIDAD DE ANTUCO, DE CONFORMIDAD A LO ESTABLECIDO EN LA LEY Nº 18.695, LEY ORGANICA CONSTITUCIONAL DE MUNICIPALIDADES, AL ARTICULO 43º DEL D.F.L. Nº458 (V y U) D.O. 13.04.1976, LEY GENERAL DE URBANISMO Y CONSTRUCCIONES Y AL ARTICULO 2.1.11 DEL D.S. Nº47 (V y U) DE 1992, ORDENANZA GENERAL DE URBANISMO Y CONSTRUCCIONES Y SUS MODIFICACIONES POSTERIORES.




LUIS GERARDO OSORIO JARA
 MINISTRO DE FE
 I. MUNICIPALIDAD DE ANTUCO

CLAUDIO PANES GARRIDO
 ALCALDE (S)
 I. MUNICIPALIDAD DE ANTUCO

INFORME SECRETARIA REGIONAL MINISTERIAL DE VIVIENDA Y URBANISMO, REGION DEL BÍO BÍO

DE ACUERDO AL ARTICULO 43º DEL D.F.L. Nº 458 (V Y U) D.O. 13.04.1976, LEY GENERAL DE URBANISMO Y CONSTRUCCIONES Y AL ARTICULO 2.1.11 DEL D.S. Nº 47 (V Y U) DE 1992, ORDENANZA GENERAL DE URBANISMO Y CONSTRUCCIONES Y SUS MODIFICACIONES POSTERIORES, LA SECRETARIA REGIONAL MINISTERIAL DE VIVIENDA Y URBANISMO REGION DEL BÍO BÍO INFORMA FAVORABLEMENTE EL PRESENTE PLAN REGULADOR COMUNAL DE ANTUCO.

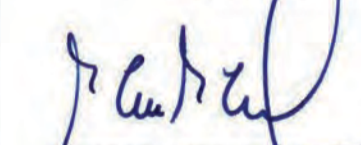




MINISTRO DE FE
SEREMI MINVU

OMAR SANDOVAL ANDRADES
 MINISTRO DE FE
 SECRETARIA REGIONAL MINVU
 REGION DEL BÍO BÍO

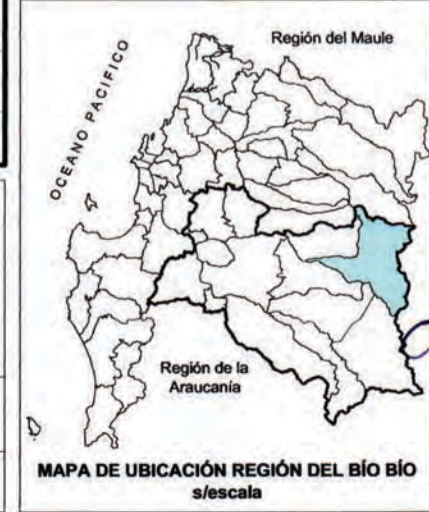
APROBACION GOBIERNO REGIONAL DEL BÍO BÍO

EL PRESIDENTE DEL CONSEJO DE GOBIERNO E INTENDENTE REGIONAL QUE SUSCRIBE, PREVIA APROBACION POR ACUERDO DEL CONSEJO REGIONAL DE GOBIERNO ADOPTADO EN SESION Nº..... DE FECHA..... DE..... PROMULGA EL PRESENTE PLAN REGULADOR COMUNAL DE ANTUCO, POR RESOLUCION Nº..... DE FECHA..... DE CONFORMIDAD A LO ESTABLECIDO EN LA LEY Nº 19.175, LEY ORGANICA CONSTITUCIONAL SOBRE GOBIERNO Y ADMINISTRACION REGIONAL, AL ARTICULO 43º DEL D.F.L. Nº458 (V y U) D.O. 13.04.1976, LEY GENERAL DE URBANISMO Y CONSTRUCCIONES Y AL ARTICULO 2.1.11 DEL D.S. Nº47 (V y U) DE 1992, ORDENANZA GENERAL DE URBANISMO Y CONSTRUCCIONES Y SUS MODIFICACIONES POSTERIORES.

JOANNA PÉREZ OLEA
 MINISTRO DE FE
 GOBIERNO REGIONAL

VÍCTOR LOBOS DEL FIERRO
 INTENDENTE
 REGION DEL BÍO BÍO



D.O.M. MUNICIPALIDAD ANTUCO
ARQUITECTO
DIRECTOR DE OBRAS
MUNICIPALIDAD DE ANTUCO



Ana María Merino Bengochea
 ARQUITECTO
 DIRECTOR DEL ESTUDIO

PRC ANTUCO - 1

SIMBOLOGÍA

<p>ZONIFICACIÓN</p> <ul style="list-style-type: none"> ZH1, Zona con Densidad Alta ZH2, Zona Residencial Densidad Media ZH3, Zona Habitacional y Densidad Baja ZM1, Zona con Equipamiento (Mixta) Zona Area Verde 	<p>VIALIDAD</p> <ul style="list-style-type: none"> Colectora Existente Vialidad Existente Ancho Existente Ancho Projectado 	<p>LÍMITES</p> <ul style="list-style-type: none"> Límite de Zona Límite Urbano 	<p>ÁREAS DE RIESGO</p> <ul style="list-style-type: none"> Área de Riesgo por Potencial Inundación por desborde de canales 	<p>BASE CARTOGRÁFICA</p> <ul style="list-style-type: none"> CAMINO PAVIMENTADO CAMINO DE TIERRA HUELLAS Y SENDEROS PUNTES CANAL CUERPOS DE AGUA CURVAS DE NIVEL CERCOS CONSTRUCCIONES 	<p>FUENTE DE INFORMACIÓN</p> <p>Vuelo GEOECN Escala 1:20.000, Enero 2006. Servicio Meteorológico de Chile. CIREN - COFO</p> <p>SEREMI MINVU VIII Región, Información Cartográfica Base DATOS CARTOGRAFICOS: PROYECCION UTM, DATUM WGS84, HUSO 19</p>	<p>Escala 1:5.000 Lámina Formato A2 (594 x 420mm)</p> <p>Octubre 2012</p>
---	---	---	---	---	---	---

COPIA FIEL DEL ORIGINAL